

---

# COMUNE DI MIRABELLO

PROVINCIA DI FERRARA

## PIANO DELLA RICOSTRUZIONE

ai sensi dell'art.12 della L.R. n.16 del 21 dicembre 2012

a seguito del sisma maggio 2012

IN VARIANTE AL PIANO REGOLATORE GENERALE



IL SINDACO  
ANGELA POLTRONIERI

RESPONSABILE SETTORE TECNICO  
GEOM. STEFANO SITTA

PROGETTISTA INCARICATO  
ARCH. MARIA CARLOTTA CALZOLARI

Tav. **7**

Descrizione

TAVOLA SINOTTICA  
ZONIZZAZIONE 1:2.000/1:5.000



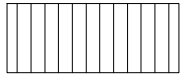
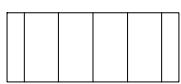



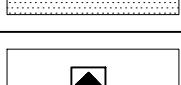

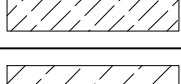
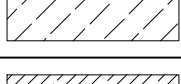
Scala 1:2.000

dicembre 2013







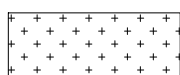
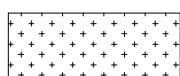
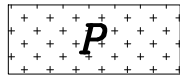
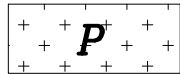
---

Articolo	Zona	Definizione	Simbologia
----------	------	-------------	------------

ZONE RESIDENZIALI

		PERIMETRO DEL CENTRO EDIFICATO	
	A	Ambiti ed edifici di interesse storico-ambientale dove a seguito del sisma del maggio 2012 è consentita la demolizione e ricostruzione con prescrizioni	
21	B1	CONSOLIDAMENTO	
22	B2	COMPLETAMENTO	
23	B3	RISTRUTTURAZIONE	
17	A	EDIFICI DI INTERESSE STORICO E AMBIENTALE	
17	A	AMBITI DI PERTINENZA DEGLI EDIFICI DI INTERESSE STORICO-AMBIENTALE	
		EDIFICI ED AMBITI SOTTOPOSTI A VINCOLO DI TUTELA L. 1089/39	
25	C1	NUOVA ESPANSIONE RESIDENZIALE	
26	C2	NUOVA ESPANSIONE RESIDENZIALE AD INTERVENTO DIRETTO	
27	C3	ESPANSIONE RESIDENZIALE GIA' CONVENZIONATA	

24		VERDE PRIVATO	
----	--	---------------	---

<i>Articolo</i>	<i>Zona</i>	<i>Definizione</i>	<i>Simbologia</i>
ZONE PRODUTTIVE URBANE			
29	D1	PRODUTTIVA, ARTIGIANALE E COMMERCIALE DI COMPLETAMENTO	
30	D2	PRODUTTIVA DI COMPLETAMENTO	
31	D3	PRODUTTIVA DI NUOVA ESPANSIONE	
ZONE PER SERVIZI DI INTERESSE COMUNE			
35	F1	ATTREZZATURE PUBBLICHE URBANE E TERRITORIALI ESISTENTI	
35	F2	ATTREZZATURE PUBBLICHE URBANE E TERRITORIALI DI PROGETTO	
35	F3	FUNZIONI TURISTICO-RICREATIVE-AMBIENTALI PESCA SPORTIVA	
ZONE PER SERVIZI PUBBLICI URBANI			
36	G	ATTIVITA' COLLETTIVE PER LA RESIDENZA ESISTENTI	
36	G	ATTIVITA' COLLETTIVE PER LA RESIDENZA DI PROGETTO	
		ATTREZZATURE SCOLASTICHE	<b>A</b>
		ATTREZZATURE RELIGIOSE	<b>B1</b>
		ATTREZZATURE PER SERVIZI COMUNI	<b>B2</b>
37		VERDE PUBBLICO URBANO	<b>C</b>
36		PARCHEGGIO ESISTENTE	
36		PARCHEGGIO DI PROGETTO	

Articolo	Zona	Definizione	Simbologia
ZONE AGRICOLE			
45	E1	ZONA AGRICOLA NORMALE	
46	E2	ZONA AGRICOLA DELLA TENUTA "SESSA"	
47	E3	ZONA AGRICOLA A VINCOLO PARZIALE	

ZONE SPECIALI E/O DI TUTELA					
48	E4/a	ZONE DI TUTELA DEI CORSI D'ACQUA E INVASI			
49	E4/b	FASCE DI RISPETTO CIMITERIALE			
		FASCIA DI RISPETTO E LINEA AEREA 132 Kv	<table border="1" style="width: 100%; text-align: center;"> <tr> <td style="border: none;">0.2 MT = 50 m</td> </tr> <tr> <td style="border: none;">0.5 MT = 30 m</td> </tr> </table>	0.2 MT = 50 m	0.5 MT = 30 m
0.2 MT = 50 m					
0.5 MT = 30 m					
		FASCIA DI RISPETTO E LINEA AEREA 15 Kv	<table border="1" style="width: 100%; text-align: center;"> <tr> <td style="border: none;">0.2 MT = 20 m</td> </tr> <tr> <td style="border: none;">0.5 MT = 13 m</td> </tr> </table>	0.2 MT = 20 m	0.5 MT = 13 m
0.2 MT = 20 m					
0.5 MT = 13 m					
		FASCIA DI RISPETTO E LINEA INTERRATA 15 Kv	<table border="1" style="width: 100%; text-align: center;"> <tr> <td style="border: none;">0.5 MT = 3 m</td> </tr> <tr> <td style="border: none;">0.2 MT = 2 m</td> </tr> </table>	0.5 MT = 3 m	0.2 MT = 2 m
0.5 MT = 3 m					
0.2 MT = 2 m					

VIABILITA' E TRASPORTI					
		VIABILITA' DI PROGETTO E/O RISTRUTTURAZIONE			
34		PISTE CICLABILI E PERCORSI NON CARRABILI			
32		ZONE DESTINATE ALLA VIABILITA' E FASCE DI RISPETTO STRADALE	<table border="1" style="width: 100%; text-align: center;"> <tr> <td style="border: none;">quota ml</td> </tr> <tr> <td style="border: none;">Strada</td> </tr> </table>	quota ml	Strada
quota ml					
Strada					
		PERIMETRO DI INTERVENTO UNITARIO			
		CARTOGRAFIA 1:5000; PERIMETRO DI RIMANDO ALLE TAV. SCALA 1:2000			

<i>Articolo</i>	<i>Zona</i>	<i>Definizione</i>	<i>Simbologia</i>
CENSIMENTO DEGLI EDIFICI IN ZONA AGRICOLA			
42		EDIFICI ED AMBITI DI PERTINENZA DI VALORE STORICO-ARCHITETTONICO-AMBIENTALE	
	a, b, c, d, e A, B, C, D, E	DESTINAZIONE D'USO ED EPOCA DI COSTRUZIONE CLASSIFICAZIONE TIPOLOGICA DI EDIFICI TUTELATI ESTERNI AL PERIMETRO DI CENTRO STORICO	
		CATEGORIA DI INTERVENTO DI EDIFICI TUTELATI ESTERNI AL PERIMETRO DI CENTRO STORICO	
		EDIFICI NON UTILIZZATI	
		EDIFICI IN CATTIVO STATO DI CONSERVAZIONE	
		EDIFICI DI VALORE STORICO	
		FILARE DI PIOPPI	
		FILARE DI PIOPPI E GELSI	
		MACERI NON PIU' PRESENTI	